

При проверке на Портале государственных услуг Росреестра электронного документа, для корректного отображения графической части необходимо произвести следующие действия:

1. Прикрепить полученный в электронном виде xml – файл, нажать кнопку «Проверить» и после открыть документ, нажав на «Показать в человекочитаемом виде»

Государственная регистрация прав и сделок с недвижимостью

- Предоставление сведений о зарегистрированных правах и сделках с недвижимостью
- Государственный кадастровый учет недвижимого имущества
- Предоставление сведений, внесенных в государственный кадастр недвижимости
- Лицензирование геодезических и картографических работ федерального назначения
- Ведение государственного фонда данных, полученных в результате землеустройства
- Санрегулируемые организации (ведение и предоставление сведений)
- Государственный реестр кадастровых инженеров
- Сводный реестр арбитражных управляющих

Уважаемые пользователи!

Восстановлена возможность формирования печатного представления документов, полученных из ГКН в электронном виде, при открытии файла xml через браузер Internet Explorer. Возможность формирования печатного представления через сервис "Проверка электронного документа" будет восстановлена в ближайшее время.

Приносим извинения за доставленные неудобства.

Проверка ответа на заявление


Сервис позволяет сформировать печатное представление выписки, полученной в электронном виде, и проверить корректность электронной цифровой подписи, которой она подписана.

Если Вам необходимо получить печатное представление выписки, достаточно загрузить xml-файл и нажать на кнопку «Проверить», затем выбрать функцию «Показать файл».

Если Вам необходимо проверить корректность электронной цифровой подписи, необходимо прикрепить файл формата xml, полученный вместе с ним файл формата sig и нажать на кнопку «Проверить».

Если Вам необходимо получить печатное представление выписки, достаточно загрузить xml-файл и нажать на кнопку «Проверить», затем выбрать функцию «Показать файл».

Электронный документ (xml-файл):

 doc7019230.xml

Если Вам необходимо проверить корректность электронной цифровой подписи, необходимо прикрепить файл формата xml, полученный вместе с ним файл формата sig и нажать на кнопку «Проверить».

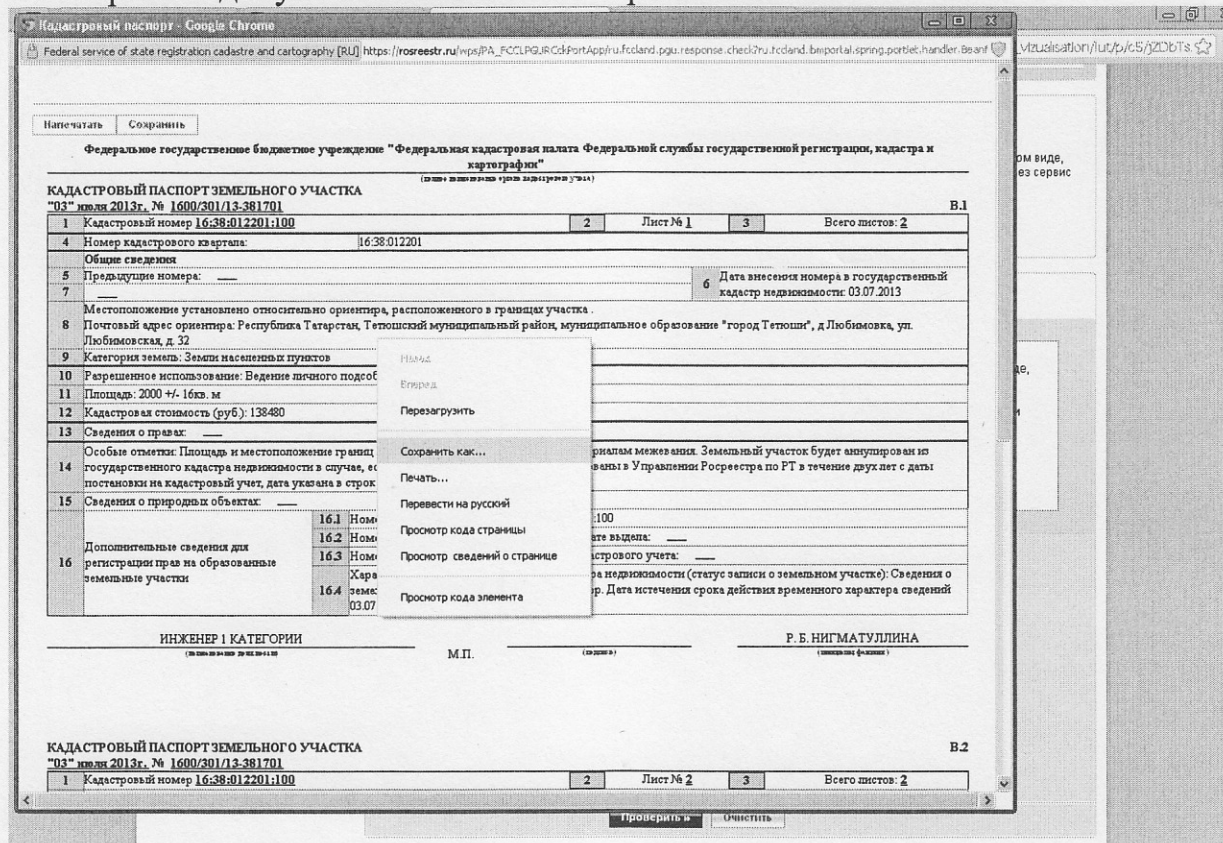
Цифровая подпись (sig-файл):

🏠 [Государственные услуги](#) → [Перечень оказываемых услуг](#) → [Дополнительные возможности](#)
→ Проверка электронного документа

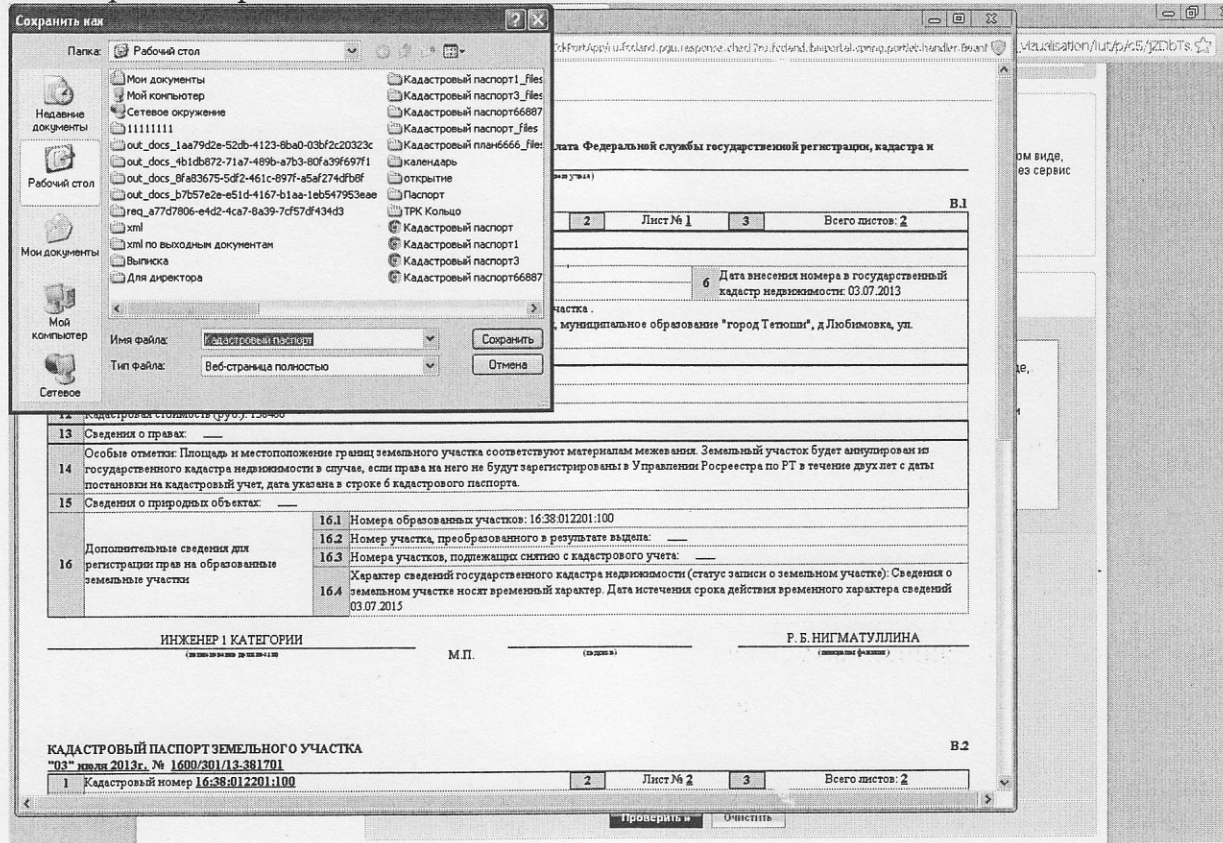
Поиск

[Квота сайта](#) [Контакты](#)

2. После открытия документа, необходимо правой кнопкой мыши щелкнуть на открытом документе и нажать «Сохранить как»



3. Сохраняем файл



4. Далее открываем вновь сохраненный файл для просмотра. В данном файле будет отображаться графическая часть.

file:///C:/Documents%20and%20Settings/tehnolog/Рабочий%20стол/Кадастровый%20паспорт6688778.htm

14 Особые отметки: Площадь и местоположение границ земельного участка соответствуют материалам межвед. Земельный участок будет аннулирован из государственного кадастра недвижимости в случае, если права на него не будут зарегистрированы в Управление Росреестра по РТ в течение двух лет с даты постановки на кадастровый учет, дата указана в строке 6 кадастрового паспорта.

15 Сведения о природных объектах

16 Дополнительные сведения для регистрации прав на образованные земельные участки

16.1 Номера образованных участков: 16:38.012201:100

16.2 Номер участка, преобразованного в результате выдела: _____

16.3 Номер участка, подлежащих снятию с кадастрового учета: _____

16.4 Характер сведений государственного кадастра недвижимости (статус записи о земельном участке): Сведения о земельном участке носят временный характер. Дата истечения срока действия временного характера сведений 03.07.2015

ИНЖЕНЕР I КАТЕГОРИИ _____ М.П. _____ Р. Б. НИГМАТУЛЛИНА

КАДАСТРОВЫЙ ПАСПОРТ ЗЕМЕЛЬНОГО УЧАСТКА В 2

"03" июля 2013г. № 1600/301/13-381701

1 Кадастровый номер 16:38.012201:100 2 Лист № 2 3 Всего листов: 2

4 План (чертеж, схема) земельного участка.

out_docs_b7b57e2e-e5...zip 148178351057634157...xml req_877d7806-e4d2-4c...zip Удалено oks_319174957041403.xml Удалено Все загрузки...

ПУСК Кадастровый... Lose Рабо сф... Кадастровый... services.docx... Мехелый пиз... Текстовый до... Documents... EN 17:08